



**«Алтайская  
кругосветка»**

**ПУТЕВОДИТЕЛЬ ПО БОЛЬШОМУ АЛТАЮ**

## Каталог детских и молодежных маршрутов Алтайского края

В каталог включены маршруты, охватывающие как знаменитые общероссийские, так и малоизвестные региональные культурные, исторические и природные объекты. Они отвечают требованиям всероссийского проекта по развитию детского познавательно-экскурсионного туризма «Живые уроки» и стратегии развития внутреннего туризма в регионе.

Основной целевой аудиторией являются семьи с детьми старше 12 лет, учащиеся старших классов, студенческая молодежь.

Автобусные туры могут быть адаптированы под детей и молодежь с ограниченными возможностями здоровья. Программы также вариативны в зависимости от возрастного и количественного состава группы, целей и задач маршрута, количества дней.

Проведение инструктажа и техники безопасности.

На протяжении тура работают аттестованные инструкторы, экскурсоводы, при необходимости – переводчики. Вечерняя анимационная программа, посвященная в туристы.



# Обозначения

## Характеристики маршрута

### Сопровождение



требуется сопровождение

### Категории туристов, на которые рассчитан маршрут



доступно для людей с ограниченными возможностями



имеются ограничения

### Ограничения по погодным условиям



ограничения по погодным условиям отсутствуют



имеются ограничения по погодным условиям

### Исторический туризм



посещение памятников человеческой цивилизации и социально-экономической культуры, древних городов, развалин, памятников военной культуры – крепостей, мест битв и сражений и т. п.

### Сельский туризм



посещение сельской местности, изучение фольклора и сельской культуры

### Музейный туризм



посещение музеев, выставок, историко-культурных мероприятий

### Форма организации маршрута



организованный

### Способ передвижения по маршруту



пеший



автобусный транспорт

### Размещение



проживание в палатках или палаточном городке



проживание в кемпинге или на турбазе (в лагере)

## «Белокуриха – жемчужина Сибири»



круглогодично



2 дня



г. Барнаул – г. Барнаул




г. Барнаул – г. Бийск – г. Белокуриха – подъем на канатно-кресельном подъемнике на гору Церковка – экскурсия по г. Белокурихе – с. Ая (краевой детский оздоровительный лагерь «Селена») – туристско-развлекательный комплекс «Сибирское подворье» – г. Бийск – г. Барнаул




о Белокурихе заговорили лишь полвека спустя, когда по благословию патриарха на месте источника была возведена первая купель. В то время купели были народным достоянием, и ощутить на себе силу термальных источников в равной степени могли как простые крестьяне, так и зажиточные дворяне. В истории города были испытания пожарами и наводнениями, лишь с 1926 года Белокуриха наконец была отстроена полностью. Тогда были возведены два рос-

**Проживание:** краевой детский оздоровительный лагерь «Селена».

История Белокурихи начинается в 1803 году, когда были обнаружены первые термальные источники и появились первые поселенцы, однако как о курорте





кошных санаторных корпуса, столовая, лечебницы. Сейчас курорт переживает этап возрождения и обновления.

Однако главная ценность Белокурихи в ее удивительных ландшафтах, величественных скалах, которые хранят в себе немало тайн, а также самой солнечной зиме и мягком лете.

**На канатной дороге** до вершины горы Церковка всего полчаса. За это время можно полюбоваться окружающим лесом и открывающейся панорамой лежащих внизу гор.

**Гора Церковка** с давних пор является местной природной достопримечательностью города-курорта Белокурихи. На вершине Церковки открывается великолепная панорама на Бийскую равнину, подступающую к горам, на город Белокуриху, на курортную зону с санаториями и на волнистые гребни гор Чергинского хребта. Насладившись видом, можно продолжить прогулку по гребню горы, где рядом с кафе установлен небольшой телескоп и стилизованный колокол.

**На горе установлен** крест из дерева. История гласит, что в прежнее время

здесь располагалась часовня, которая была сожжена. Именно эта часовня и подарила название всей горе.

**Святыня Белокурихи** – храм Пантелеймона Целителя, который был вновь отстроен в 1991 году. Пантелеймон Целитель является покровителем курорта Белокурихи, в честь него назван также целебный источник, на месте которого возведена небольшая часовня, а также цех по розливу воды из источника в бутылки. Вода кристально чистая, может простоять долгое время и не утратить своего удивительного вкуса и свойств. Кроме храма Пантелеймона Целителя в Белокурихе находится мемориальный комплекс, возведенный в 2005 году, – колокол и поклонный крест, непреходящие символы веры, физического и духовного исцеления людей. Вообще, с историей Белокурихи непрерывно связаны многочисленные удивительные рассказы местных жителей о чудесных исцелениях людей даже от самых страшных недугов, которые шли с ними всю жизнь.

**Туристско-развлекательный комплекс «Сибирское подворье»** представляет собой территорию, разбитую на функционально-тематические зоны: ипподром и конюшни, зона отдыха и развлечений, выставочный центр.



## Алтайский край

На огромном ипподроме регулярно проходят различные конноспортивные мероприятия с участием лошадей «Сибирского подворья», а также из других регионов России и ближнего зарубежья. Элитные породы лошадей (орловская рысистая, арабская чистокровная, английская скаковая и русский тяжеловоз) вызывают восторг не только у юных посетителей, но и у профессионалов конного спорта.

Все желающие могут прокатиться на лошадях. Также массу положительных эмоций доставит общение с шетлендским пони и катание в изящной карете по окрестностям «Сибирского подворья».

Одна из достопримечательностей «Сибирского подворья» – «Птичий двор», где представлены румынские и серебристые фазаны, павлины, брамы (рыжие, темные, белые), павловские куры, плимутрок, минорки, шабо, фавероль. В центре внимания – красавцы-страусы.

В музее под открытым небом представлены предметы, с помощью которых крестьяне управлялись в своем большом и хлопотном хозяйстве. Старая упряжь, сельскохозяйственные инструменты, сани, телеги... Все это можно потрогать руками.



## Экскурсионный познавательный маршрут

### «Связь времен»



круглогодично



от 2 до 4 дней



г. Барнаул – г. Барнаул



г. Барнаул – г. Бийск – с. Полковниково – с. Полеводка – с. Сростки – с. Ая – оз. Ая – краевой детский оздоровительный лагерь «Селена» – с. Алтайское – г. Белокуриха – с. Полковниково – г. Барнаул



ней истории алтайских гор, послушать шаманские легенды, увидеть быт и жизнь древних алтайских народностей, приобрести сувенирную продукцию и поучаствовать в экскурсии, услышать легенды – о Золотой Бабе, Белом марале и др. Экскурсию проводит представитель коренных народов Алтая.

**Проживание:** краевой детский оздоровительный лагерь «Селена».

**Город Бийск** – «Исторический нулевой километр Чуйского тракта». От здания Бийского краеведческого музея начинается главная дорога Алтая, соединяющая Россию с Монголией и Китаем.

**Исторический центр города** – это более 200 памятников истории, культуры и архитектуры.

**Художественно-этнографический парк «Легенда»** и уникальный музей-панорама «Алтай. История России» в селе Полеводка. Главным экспонатом музея – растянувшаяся на 23 метра картина, изображает исторический момент: старейшины алтайских народов (зайсаны) пишут письмо-прошение императрице о принятии их в состав Российской империи.

Каждый сможет прикоснуться к древ-

**Село Сростки** – родина знаменитого писателя, кинорежиссера и актера В.М. Шукшина. В селе есть музей и памятник В.М. Шукшину на горе Пикет. Высота горы всего 294 м, но с вершины открывается отличный вид на село, Чуйский тракт, гору Бабырган и долину реки Катунь.





На Пикете ежегодно в конце июля проводят Шукшинские чтения – Всероссийский фестиваль памяти Василия Шукшина, проводят концерты, встречи с известными российскими актерами, выставки художников, вручают премии за лучшие литературные произведения, а также проводят Шукшинский зрительский кинофестиваль.

**Дендропарк «Холмогорье»** в селе Алтайском.



Расположение дендропарка полностью исключает воздействие на него антропогенных нагрузок. В состав дендропарка входят дендрарий «Цветущая долина», два пруда с родниковой водой, питомник декоративных и плодовых растений, торговый павильон оздоровительной продукции из алтайского растительного сырья, мастерские ремесленных промыслов.

**Город Белокуриха.** Экскурсия по городу-курорту федерального значения Белокуриха. Путешествие по канатно-кресельной дороге на легендарную гору Церковка, овеянную древними легендами, трепетно хранящую алтайские тайны. Протяженность дороги составляет 2050 м, а высота над уровнем моря – 801 м.



На этой горе был организован уникальный по своей сути скальный парк. В программу экскурсии «Легенды горы Церковка» также входит посещение уникального Глазного источника и храма Пантелеймона Целителя.

Памятник артековцам недалеко от санатория «Алтай-West», установленный в память о пребывании здесь эвакуированного в годы войны Всесоюзного пионерлагеря «Артек».





**Посещение Музея кузнечного дела**, который создала единственная в Сибири женщина-кузнец, член Союза кузнецов России Анна Билецкая на территории собственной кузницы.

**Музейные экспонаты** – это разнообразные кованные изделия, работы в технике декупаж, старинная бытовая утварь XIX – XX вв. В музее также представлены инструменты и оборудование, необходимые в работе кузнеца.

**Алтайский государственный мемориальный музей Г.С. Титова** в селе Полковниково – уникальный историко-культурный объект, повествующий

жителям и гостям Алтайского края об истории развития космонавтики, о легендарном полете второго космонавта планеты Земля – Германа Степановича Титова. Музейный комплекс включает в себя здание школы-семилетки, в которой с 1945 по 1950 годы учился Герман Титов, и новое здание с экспозиционными залами и фондохранилищем.



В залах музея экспонируются личные вещи космонавта, его школьно-письменные принадлежности, награды, макеты космической техники, продукты питания космонавтов, космический скафандр «Сокол-К» и другие. На территории музея установлен учебно-тренировочный самолет Л-29 и спускаемый аппарат космического корабля «Союз ТМА-21».



## «Алтай сакральный»



май – сентябрь



7 дней



г. Барнаул – г. Барнаул



г. Барнаул – г. Бийск – с. Полковниково – с. Полеводка – с. Сростки – с. Алтайское – г. Белокуриха – с. Солонешное – Денисова пещера – г. Барнаул



музей-заповедник В.М. Шукшина, гора Пикет, каменные ворота «Сердце Алтая», река Катунь, дендрарий «Холмогорье», международный колледж сыроделия, г. Белокуриха, памятный камень артековцам.

**Маршрут включает в себя** наиболее известные природные и исторические объекты Алтайского края.

Посещение таких объектов, как: музей Чуйского тракта, Алтайский государственный мемориальный музей Г.С. Титова, Музей-панорама «Алтай. История России», Всероссийский мемориальный

**Особый интерес** представляет собой Денисова пещера – природный и археологический памятник, расположенный в Солонешенском районе Алтайского края. Пещера на протяжении многих тысячелетий служила надежным укрытием для людей и животных. У коренного населения (алтайцы) пещера носит название Аю-Таш (Медвежий камень).





**Для археологии пещера** была открыта в 1977 году Николаем Оводовым. В 1978 году пещеру осмотрела группа археологов во главе с академиком А.П. Окладниковым. В 1982 году принято решение начать комплексное исследование памятника силами ИИФиФ СО АН СССР. С того момента и по настоящее время в пещере проводятся археологические раскопки. Вблизи пещеры создан стационарный археологический лагерь Института археологии Сибирского отделения Российской академии наук.

**При раскопках пещеры** выявлено более 20 культурных слоев различных эпох. Собрано более 80 000 экспонатов,

которые хранятся в музеях г. Новосибирска, г. Бийска, в школьных музеях с. Черный Ануй и с. Солонешного. Это орудия труда, предметы вооружения, украшения, останки животных и растений.

**В 2008 году в пещере** была найдена последняя фаланга мизинца девочки, жившей 30–75 тысяч лет назад. Из найденной фаланги удалось извлечь ДНК, последовательности которой позволили установить, что останки принадлежат виду людей, представляющему особую ветвь в эволюции Номо и отличному от неандертальцев и современных людей. Этот вид получил название денисовский человек.



**Пещера доступна человеку**, не имеющему специальной спелеологической или альпинистской подготовки, что способствует большой популярности объекта у туристов.

## «Близкое и неизведанное»



май – сентябрь



от 2 до 4 дней



г. Барнаул – г. Барнаул



г. Барнаул – мкр. Затон – с. Бобровка – с. Рассказиха – с. Калманка – г. Барнаул

**История села Рассказиха** неразрывно связана с событиями 1919 года, когда белогвардейцы жестоко подавляли восстание крестьян в селе Зимино и селе Чистюнька. События тех дней в Рассказихе записаны в 1956 году жителем села Бобровка, известным краеведом А.Д. Сергеевым на основе неоднократных бесед с В.И. Поповым, бывшим комиссаром 22-го Приобского полка.

**Белогвардейское командование** направило карательный отряд на трех пароходах для высадки десанта в Усть-Пристани. Отряд состоял из 800 солдат при 4 орудиях и 10 пулеметах. По пути каратели разбили несколько мелких отрядов повстанцев в Рассказихе, Васине, Малой Речке и Усть-Алейке.

**Жители Рассказихи** оказали кара-



телям сопротивление, убив нескольких колчаковцев и одного офицера, за что село было разграблено и подожжено. Два крестьянина – старики Постников и Гуляев – скрылись от расправы на заброшенном кордоне в лесу. Ночью их разбудили ругань и стук в дверь. Это колчаковцы, заблудившись, натолкнулись на одинокую заимку. Они заставили Гуляева вести их на Бобровку.

Поняв, что каратели совершенно не ориентируются в здешних местах, крестьянин направил обоз в сторону Рассказихи. Не заходя в нее, он провёл колчаковцев кромкой бора на виду пламенеющего села. За Рассказихой дорога раздваивалась. Заметная и торная уходила прямо и направо. Это был зимник, зимняя дорога, идущая в лес, к болотам. Там крестьяне косили сено, ставили стога. Другая дорога, что шла на Бобровку, делала резкий поворот налево, в сторону Оби. Гуляев осмотрелся. Солдаты и офицер дремали на телегах. И тогда крестьянин направил обоз по ложной дороге, а сам бросился бежать.

Отряд попал в болото. Телеги застряли. Колчаковцы метались в поисках выхода, тонули, открыли беспорядочную стрельбу. Выходившие из леса группами солдаты были встречены огнем партизан. Бобровка, лежащая на пути следования карательного отряда, была спасена.

Федор Степанович Гуляев получил народное прозвище «Сусанин». Советское правительство наградило его орденом Красного Знамени. В Бобровской школе создан краеведческий музей, где можно узнать и о других событиях того времени.

**Во время маршрута** участники на практике получают начальные туристские знания и навыки, возможно проведение игры «Юный разведчик».

## Экскурсионный оздоровительный маршрут

## «Алтай – природная здравница»



1-12 май – сентябрь

6 дней

г. Барнаул – г. Барнаул

г. Барнаул – г. Белокуриха – с. Солонешное – с. Топольное – гора Бутачиха – Денисова пещера – водопады реки Шинок – Бацелакский государственный природный комплексный заказник – музей «Русская горница» – с. Солонешное – г. Бийск – г. Барнаул



На территории района расположен Международный научный туристский комплекс «Денисова пещера». Денисова пещера – археологический природно-исторический памятник, не имеющий аналогов на территории России. Пещера расположена в среднем течении реки Ануй, в красивом, комфортном и безопасном месте.

Вход в пещеру находится в 28 м над современным уровнем реки. В геологических отложениях пещеры зафиксировано более 30 археологических культурных слоев, характеризующих основные

**Солонешенский район** – не только один из самых интересных в природном отношении район в Алтайском крае, но и один из самых труднодоступных.





этапы древней истории – от раннего палеолита до Средневековья.

**Гора Бутачиха** (с тюркского – «еловая поляна», «открытое место») – по одной из легенд вдоль ее подножия шел в Тибет великий Будда. Ее высота 2000 м над уровнем моря. Рядом с ней на огромной площади селились первые основатели района – старообрядцы-часовенные; укрывалось от репрессий в лесах и пещерах кулачество, проходили сражения в гражданскую войну. Старожилы рассказывают о зарытых в этих местах еще не найденных кладках.

**Уникальные коллекции памятников** традиционной культуры старожилів Алтая конца XIX – начала XX века хранятся в Солонешенском краеведческом музее и музее Сибирячихинской средней школы.

К ним относятся одежда, украшения, предметы быта и гончарный промысел. Ярким проявлением художественного творчества в Солонешном было узорное ткачество, вышивка и плетение кружев. Старинная обрядовая одежда не потеряла своего значения и в наши дни, особенно среди людей старой веры. Пожилую женщину в сарафане с опояской

можно увидеть не только в фольклорном ансамбле, но и в быту, в повседневной жизни. В начале XX века процветали народные ремесла: ковка металла, резьба и роспись по дереву. В настоящее время восстанавливаются утерянные со временем навыки по работе с деревом. Солонешенские мастера не раз становились лауреатами краевых конкурсов.

**Солонешенские фольклорные коллективы «Соловушки» и «Топольки»** известны далеко за пределами края. В настоящее время в селе Топольном открылся дом-музей «Русская горница». Радужные хозяйки встретят дорогих гостей согласно старинным традициям, предложат отведать блюда кержацкой кухни.

Вы сможете прикоснуться к таинству старинных обрядов, поучаствовать в играх и вечерках

**Удивительный по своей красоте заказник «Каскад водопадов на реке Шинок».** В переводе с тюркского Шинок «обрывистый, неприступный». Река Шинок большей своей частью течет по живописному ущелью, которое окаймлено кедровым лесом, растущим по склонам гор.




**На реке каскад из трех водопадов:** первый – высотой 10 метров, второй – 28, и третий – самый высокий водопад в Алтайском крае – Седой – высотой 72 метра. Все водопады являются памятниками природы краевого значения.

**Башцелакский государственный природный комплексный заказник** – это дикие и суровые места. Здесь находится самая высокая часть Башцелакского хребта – двухкилометровой высоты вершины подпирают небо. В складках крутых гор все лето лежит снег, а летом свирепствуют грозы. Отсюда берут начало горные речки, стоят лиственни-

цы, кедр, береза, елки. Все здесь есть: болота и тундры, альпийские луга и поляны, покрытые мхом и лишайниками. На территории Башцелакского заказника обычное явление – косуля или марал, бурый медведь, волк, соболь. В заказнике гнездится более ста видов пернатых (более 10 видов соколообразных).



**Музей «Русская горница».** Радужные хозяйки встретят дорогих гостей согласно старинным традициям, предложат отведать блюда кержацкой кухни, прикоснуться к таинству старинных обрядов, поучаствовать в играх и вечерах, приобрести сувенирную продукцию, сделанную руками мастеров.



## «По соленым озерам Алтайского края»



июнь – август

от 3 до 5 дней

г. Барнаул – г. Барнаул

г. Барнаул – с. Павловск – г. Каменьна-Оби – с. Крутиха – с. Панкрушиха – с. Гальбштадт – г. Славгород – г. Яровое – оз. Яровое – с. Кулунда – с. Благовещенка – с. Завьялово – оз. Завьяловские – с. Романово – оз. Гуселетово – с. Мамонтово – г. Алейск – г. Барнаул

**В степных районах** Алтайского края расположено более трех тысяч озер различного химического состава воды. Эта вода является крупным источником минерального сырья и используется в лечебных целях. Как правило, туристами посещается одно из озер. Маршрут «По соленым озерам Алтайского края» охватывает три наиболее известных из них: Большое Яровое, Завьяловские и Гуселетовские. Особенностью маршрута является и разнообразие экосистем: от степных зон до реликтовых боров.

**Село Гальбштадт** – административный центр Немецкого национального района и Гальбштадтского сельсовета. Основано в 1908 году немецкими переселенцами из Причерноморья.

Все село является достопримечательностью. Улочки Гальбштадта создают впечатление, что вы находитесь не в России, а в настоящей Германии. В поселке Редкие Дубравы, который нахо-

дится на территории Немецкого района, можно посетить страусиную ферму.

**В деревне Углово** установлен памятник под названием «Вечно скорбящий Ангел», посвященный всем людям, безвинно погибшим в годы сталинских репрессий.

**Город и озеро Яровое** – самый популярный летний курорт Сибири. Озеро Большое Яровое совершенно уникальное по своим целебным свойствам не только в России, но и по всему миру. В 2015 году вошло в топ-10 российских аналогов иностранным красотам.



На территории города расположено два крупных пляжно-развлекательных комплекса. Ежедневно на каждом из них проходят дневные развлекательные программы, аквагимнастика для желающих, с детьми работают аниматоры. Действует крупнейший за Уралом аквапарк «Лава». Здесь ежегодно проходят крупнейшие фестивали с посещением известных гостей и артистов, гастролирует цирк. Разработано большое количество развлекательных и познавательных экскурсий для всех возрастов.

**Среди достопримечательностей также озеро Бурсоль**, обладающее высококачественной поваренной солью, состав которой содержит почти всю таблицу Менделеева.





Всего несколько жарких летних месяцев вода озера Бурсоль приобретает розовый цвет. Первооткрывателями этой уникальности стали приказчики известного горнопромышленника на Урале Прокофия Демидова. От них потянулись обозы с солью в Центральную Россию и в Санкт-Петербург.

**Завьяловские озера** – находятся в месте, окруженном реликтовым ленточным бором. Уникальность придают три озера – Соленое, Щелочное и Кривое (пресное), расположившиеся вокруг поляны. Природа создала в этом месте отличные условия для оздоровления и отдыха. Состав воды в Соленом и Щелочном озерах следует из их названия, а Кривое озеро называется так за свою форму – зато вода в нем абсолютно пресная.



Каждое лето десятки тысяч отдыхающих со всей России и ближнего зарубежья приезжают сюда, чтобы поправить здоровье на целебных озерах

и насладиться красотами алтайской природы. Концентрация солей соленого озера в Завьялово сопоставима с концентрацией соли в знаменитом Мертвом море в Израиле.

Для маленьких отдыхающих работает аквапарк, детская площадка и всевозможные аттракционы, которыми заинтересуются и взрослые: бананы, батуты, гидроциклы, квадроциклы и багги.

**Гуселетовские озера** расположены в Романовском районе. Особенность сети озер – уникальные месторождения среднесульфидных соленасыщенных иловых лечебных грязей Карачинской разновидности с повышенной экологичностью. Озера расположены в Касмалинском реликтовом ленточном бору, по которому протекает речка Касмала.



Гуселетовские озера – одни из самых известных в крае, каждое из них обладает неповторимой привлекательностью и целебными свойствами: соленое Горькое, щелочное горько-соленое Мормышанское (Мармышанское), соленое Горчина. Эти озера находятся на пути следования перелетных птиц, отсюда и название – Гуселетовские озера.

**На берегу Горького озера** летом разворачивается туристический кемпинг, вдоль береговой линии по кромке реликтового ленточного бора озера Горького и горько-соленого озера Мормышанского с другой стороны находится база отдыха и летний лечебно-оздоровительный туристический комплекс.

## «Озера Горной Колывани»



июнь – август



от 3 до 5 дней



г. Барнаул – г. Барнаул



г. Барнаул – с. Курья – оз. Колыванское – с. Колывань – озеро Белое – озеро Моховое – с. Курья – г. Барнаул

**Колыванское озеро** расположено в Змеиногорском районе, у северо-западных отрогов Колыванского хребта. Колыванское озеро необыкновенно красиво. Питают озеро многочисленные ключи на его дне и небольшая речка Верхняя Колыванка. Вытекает из него река Нижняя Колыванка. Озеро посещали путешественники: в XVIII – XIX вв. на берегах его бывали П.С. Паллас, К.Ф. Ледебур, А.А. Бунге.

**Наиболее высокие и красивые скалы** находятся на восточном и южном берегах озера – здесь можно встретить громадные утесы, напоминающие средневековые замки с башнями, шпилями и колоннами, стены разрушенных крепостей, скалы, похожие на грибы и фигуры исполинских животных, все это – результат выветривания. Все скалы сложены из серых и розовых гранитов.



**Озеро Белое** залегает в широкой котловине Колыванского хребта и относится к бассейну реки Локтевки, левого прито-





ка реки Чарыш. Искусственно пробитым каналом озеро соединяется с рекой Белой, в устье канала имеется временная бетонная плотина, регулирующая до определенного уровня сток воды. В озеро впадает два ручья: Озерный и Безымянный. Озеро расположено в лесостепной зоне и является излюбленным местом отдыха жителей не только края, но и всей России.

**В центре озера** находится остров, состоящий из гранитных скал, на котором, по старинной легенде, печатал монеты втайне от императрицы Елизаветы Петровны крупнейший уральский промышленник Акинфий Демидов. В сочетании с произрастающими на нем елями и кустарниковой растительностью остров придает озеру неповторимый живописный вид. Северная часть берега озера плоская и пологая и тянется с запада на

восток в виде прекрасного пляжа, усыпанного мельчайшим песком. В южной и восточной стороне берег представлен крутым склоном холма, ближе к воде переходящим в галечный пляж. Озеро является памятником природы краевого значения.

**Озеро Моховое** находится неподалеку от бывшего поселка Колыванстрой. Небольшая чаша озера расположена у подножия гранитной скалы, окруженной сосновым бором, в предгорьях Колыванского хребта на склоне горы Синюха. Высота над уровнем моря – 500 м. Озеро имеет небольшую глубину – до 2 м – и славится красотой своих берегов. Берега озера обрамлены глыбами и скалами причудливой формы из больших гранитных плит. Озеро Моховое является памятником природы федерального значения.



## «Памятники природы Ключевского района»



июнь – август



от 4 до 6 дней



г. Барнаул – г. Барнаул



г. Барнаул – с. Северка – оз. Куричье – оз. Бульдюк – оз. Петухово – оз. Шукыртуз – г. Барнаул

**Ключевский район** располагается в западной части Алтайского края, в пределах Кулундинской степи. Определяющим типом растительности района являются разнотравно-типчаково-ковыльные и типчаково-полынные степи.

На территории района находится 26 озер, в том числе ряд соленых и горько-соленых озер, которые к концу лета пересыхают. Грязь некоторых озер обладает целебными свойствами. Интересным объектом является содовое озеро Петухово (село Северка), расположенное в сосновом бору.

Это большое озеро в период высыхания представляет собой огромную плоскую равнину, покрытую слоем белоснежной соли. В прошлые годы на этом озере велась добыча соли.



В 1998 году в Ключевском районе объявлены памятниками природы регионального значения озеро Шукыртуз (Чекуртуз), Бульдюк, Петухово (Петуховское), Куричье.



## «Ленточный бор – краса Алтая»



май – сентябрь



от 4 до 6 дней



г. Барнаул – г. Барнаул



г. Барнаул – с. Вострово – оз. Угловское – с. Мельниково – оз. Горькое – оз. Зеркальное – г. Барнаул



при ширине до 5 км.

Маршрут знакомит туристов с самой красивой частью Барнаульского ленточного бора. Этот маршрут особенно привлекателен во вторую половину лета.

**Начинается маршрут в селе Вострово**, расположенном на берегу небольшого озера в Гатском бору, образованном при смыкании самых крупных ленточных боров – Касмалинского и Барнаульского.

От Вострова путь лежит к селу Мельниково, расположенному у известного озера Горького. Длина его более 26 км

У самого села – крупное озеро Крестьянское, рядом еще два: Кривое и Шуракша. Озером Крестьянским начинается сеть озер верхнего участка реки Барнаулки. За исток реки можно принять озеро Зеркальное, на южном конце которого раскинулось село Зеркалы.

Путь к нему лежит через село Коробейниково. За озером Зеркальным следуют озера Урлапово, Среднее, Бахматовское и др. Все они связаны между собой небольшими, сильно заболоченными протоками, пересыхающими в жаркое лето.



Туристско-спортивный познавательный маршрут

«По следам скифских племен»



июнь – август



от 5 до 6 дней



г. Барнаул – г. Барнаул



г. Барнаул – г. Алейск – с. Усть-Калманка – с. Чарышское – с. Покровка – оз. Горных Духов (оз. Озерное) – долина реки Сентелек – Царский курган – с. Покровка – с. Сентелек – с. Чарышское – г. Барнаул

**Чарышский – экологически чистый район**, расположенный в южной части Алтайского края.

Маршрут объединяет в себе активный отдых и посещение труднодоступных уникальных памятников природы, истории и культуры Алтайского края. Возможен сплав по реке Чарыш.



**Озеро Озерное**, или озеро Горных Духов, образовалось в результате таяния ледника. Примерно до середины лета на крутом северном склоне хребта, с которого течет несколько ручьев, впадающих в озеро, лежит снег. Вода в озере чистая и прозрачная. Берега озера покрыты кедром сибирским, пихтой сибирс-





кой, березой повислой, осиною, калиной, смородиной. По берегам встречаются редкие и охраняемые растения: пион уклоняющийся, купальница азиатская, копеечник забытый.

**Царский курган** – уникальный памятник археологии эпохи скифов в долине реки Сентелек. Памятник датируется VI–IV веками до нашей эры. Масштабы комплекса позволяют причислить его к «Царским», а местные жители называют его маленьким Стоунхенджем.

**В долине реки Чарыш** найдено сейчас около 50 курганов того времени. Царский курган самый большой из них. Диаметр его обводного кольца около пятидесяти метров, высота – два метра. В

курганах такого размера хоронили обычно важных персон – вождей, жрецов.

Снаружи курган представляет собой обводное каменное кольцо и внутреннее, меньшее кольцо, выложенное горизонтальной кладкой. На восток от обводного кольца были выстроены в ряд 19 плоских балбалов (вертикально поставленных камней). Сейчас в этой линии осталось только 17 балбалов.

Ученые разделяются во мнениях о назначении этих камней. Возможно, число их соответствовало количеству побежденных врагов или, наоборот, соответствовало количеству родов в племени, которым управлял вождь. А символизировали балбалы – коновязи. Ведь захоронение скифы представляли как загробное жилище. Есть еще предположение, что поставленные в ряд каменные глыбы служили для древних людей обсерваторией. На восходе Солнца в день равноденствия тени от всех стел сходятся. По направлению теней скифские жрецы могли определять время.

Когда археологи нашли Царский курган, все каменные глыбы лежали на земле. В настоящее время курган восстановлен и представляет собой музейный памятник под открытым небом.

**В Чарышском районе** работает краеведческий музей, проводятся крупные фестивали и празднования.



Туристско-спортивный познавательный маршрут

«Чарышская перспектива»



июнь – август




7 дней



г. Барнаул – г. Барнаул



г. Барнаул – г. Алейск – с. Усть-Калманка – с. Чарышское – с. Сентелек – с. Покровка – оз. Озерное – вершина Королевский Белок (2299 м) – долина реки Сентелек – с. Чарышское – г. Барнаул



**Уникальность маршрута** в посещении одной из самых высоких точек Алтайского края – вершины Королевский Белок Коргонского хребта (высота – 2299 м).

Вершина находится выше границы леса. Восхождение совершается в хорошую погоду и не требует от участников специального туристического снаряжения и физической подготовки.





## «Тайны Горной Колывани»



июнь – сентябрь



от 3 до 5 дней



г. Барнаул – г. Барнаул



г. Барнаул – г. Алейск – с. Поспелиха – с. Колывань – т/к «Колыванстрой» – Музей леса – Колыванский камнерезный завод им. И.И. Ползунова – Колыванский музей истории камнерезного дела на Алтае – оз. Моховое – вершина Синюха (1210 м) – оз. Белое – шахты рудника Колыванстрой – памятник 100-летию горного дела на Алтае – с. Курья, мемориальный музей М.Т. Калашникова – г. Барнаул

**Колывань является столицей** камнерезного искусства Сибири и тесно связана с династией Демидовых.

**Змеиногорское месторождение** продолжительное время считалось главным на Алтае серебро- и золотосодержащим. Змеиногорское месторождение было открыто в 1725 году по следам старинных выработок.



**На Змеиногорском руднике** работали выдающиеся изобретатели, такие как К.Д. Фролов. Здесь бывали видные путешественники П.С. Паллас, А. Гумбольдт, Семенов-Тянь-Шанский, К. Ледебур. И.И. Ползунов построил здесь первую в России деривационную лесопилку. К.Д. Фролов в 1786 г. на р. Зме-



евке построил плотину, которая существует и поныне. Здесь же он создал автоматически действующие рудообогатительные фабрики. В 1806–1809 гг. от рудника до сереброплавильного завода на р. Корболихе была построена конно-рельсовая дорога протяженностью 2 км. Пруд и плотина являются памятниками федерального значения.

**Колыванский камнерезный завод им. И.И. Ползунова** (шлифовальная фабрика) был построен в заводском поселке в 1802 году. Завод действует и поныне, при нем действует Колыванский музей истории камнерезного дела на Алтае. За время существования фабрики было изготовлено более 900 значительных произведений, большая часть которых сохранилась до сего времени, в том числе в каталоге Государственного Эрмитажа («Царица ваз»).

**Село Курья** является родиной знаменитого на весь мир гениального конструктора стрелкового оружия, дважды Героя Социалистического Труда, Героя России, генерал-лейтенанта М.Т. Калашникова. В 1980 г. в с. Курья был от-

крыт бюст М.Т. Калашникову и присвоено звание «Почетный гражданин села Курья», а в 2013 году открыт мемориальный музей М.Т. Калашникова.

Значительный вклад в Великую Победу 1945 года внесли труженики шахт вольфрамового рудника поселка Колыванстрой. В настоящее время поселка не существует, установлен памятный знак.

Радиальный выход пешком на высшую точку Колыванского хребта с посещением памятника природы **озеро Моховое**. Протяженность около 10 км. Удивительный природный рельеф и просторы, открывающиеся взгляду с вершины, не оставят равнодушным никого.



Вершина Синюха, 1210 м.



Дополнительно возможно посетить Музей истории развития горного производства на Алтае в г. Змеиногорске, озеро Колыванское (где произрастает реликтовый орех чилим), сплав по реке Белой.

## «Серебряный пояс Алтая»



июнь – сентябрь



7 дней



г. Барнаул – г. Барнаул



г. Барнаул – с. Калманка – г. Алейск – с. Пospelиха – с. Николаевка – с. Краснощеково – с. Курья – г. Змеиногорск – с. Барановка – с. Колывань – с. Курья – с. Краснощеково – с. Березовка – с. Новокалманка – с. Петропавловское – с. Солонька – с. Лютаево – п. Первомайский – с. Медведевка – с. Солонешное – п. Искра – с. Топольное – п. Тог-Алтай – с. Черный Ануй – с. Усть-Мута – с. Келей – пер. Келейский (1100 м) – п. Яконур – п. Усть-Кан – с. Ябоган – пер. Ябоганский (1492 м) – п. Кара-Кобы – с. Теньга – п. Туэкта – пер. Семинский (1717 м) – с. Кумальыр – с. Шебалино – с. Черга – с. Усть-Сема – п. Манжерок – с. Ая – пер. Айский (350 м) – пер. Бирюксинский (500 м) – с. Алтайское – с. Россоши – с. Старобелокуриха – г. Белокуриха – с. Смоленское – с. Верх-Обское – г. Бийск – г. Барнаул

Маршрут совершается преимущественно на автобусе. Наилучшим образом он совмещает в себе элементы спортивного категорийного похода и культурно-исторические и природные экскурсионные объекты. Пролегает по живописным и редко посещаемым районам Алтайского края и Республики Алтай. За 5 дней ландшафт меняет характер от равнинного до высокогорного, включая прохождение четырех перевалов.



**Город Змеиногорск** и все его экскурсионные объекты связаны с горнорудным делом. История горной промышленности буквально пронизывает каждый уголок Змеиногорска.





Посещение города не может обойтись без музея, плотины и исторического центра города, Музея истории развития горного производства им. П.К. Фролова (во дворе музея расположена копия сторожевой башни Зме-

иногогорской крепости XIII века, построенная на средства гранта Губернатора Алтайского края). В селе Барановка расположен визит-центр единственного заповедника Алтайского края – Тигирекского.



## Алтайский край

В селе Курья посещение мемориального музея М.Т. Калашникова, знаменитого на весь мир гениального конструктора стрелкового оружия, дважды Героя Социалистического Труда, Героя России, генерал-лейтенанта.

**Заказник краевого значения «Каскад водопадов на реке Шинок»** расположен в Солонешенском районе. Водопады на реке Шинок получили известность на рубеже XIX–XX веков. В настоящее время являются важным объектом экологического туризма. Популярности каскада способствует близость к другому памятнику истории и природы – Денисовой пещере, представляющей собой природный, археологический памятник и важный туристический объект. В этой пещере уже около 280 000 лет назад начали жить неандертальцы.

**Раскопки Денисовой пещеры** позволили впервые установить строгую хронологическую последовательность развития и смены древних культур от эпохи

раннего неолита до этнографической современности. А в 2008 году в пещере была найдена окаменелая фаланга пальца, предположительно, ребенка. Из найденной фаланги удалось извлечь ДНК, последовательности которой позволили установить, что останки принадлежат виду людей, представляющему особую ветвь в эволюции Ното и отличному от неандертальца и современных людей.

**Село Верх-Обское** – родина известного артиста и Губернатора Алтайского края М.С. Евдокимова. Ежегодно здесь проходит традиционный Евдокимовский фестиваль «Земляки», где собираются многие известные артисты.

**Объектами для посещения** являются дом Михаила Сергеевича, стоящий на высоком берегу Катунь, кладбище, где похоронен актер, и стоящая рядом с могилой часовня, а также готовящийся к открытию музей М.С. Евдокимова в Верх-Обском сельском доме культуры.



## Туристско-краеведческий маршрут

### «Долина приключений»



сентябрь – май



3 дня



г. Барнаул – г. Барнаул



г. Барнаул – г. Бийск – краевой детский образовательно-оздоровительный лагерь «Уба», с. Нижнекаянча – с. Барангол – с. Полеводка – г. Барнаул



**Проживание:** краевой детский образовательно-оздоровительный лагерь «Уба», с. Нижнекаянча, Алтайский район, Алтайский край

**Музей Чуйского тракта, город Бийск** – отдел Бийского краеведческого музея им. В. В. Бианки «Музей Чуйского тракта» знакомит посетителей с историей легендарной дороги, растительным и животным миром Алтая, его полезными ископаемыми.

**Камышлинский водопад** – расположен на территории Республики Алтай среди леса на левом берегу Катунь. С 1996 года водопад имеет статус памятника природы. Камышлинский водопад – это один из самых популярных и посещаемых природных объектов в низовьях Катунь.

**Музей-панорама «Алтай. История России»** – создан для воскрешения традиций славянской культуры. Знакомство участников со славянскими богами-покровителями народа. Посещение «Пан-

теона Славянских богов». Знакомство с легендами Алтая и Алтайского края: с легендой о Золотой Бабе – прародительнице всего живого, об Алтайском Лукоморье. Знакомство с шаманом.



## «Долина приключений»



сентябрь – май



3 дня



г. Барнаул – г. Барнаул



г. Барнаул – с. Сростки – краевой детский образовательно-оздоровительный лагерь «Уба», с. Нижнекаянча – г. Горно-Алтайск – с. Полковниково – г. Барнаул

**Проживание:** краевой детский образовательно-оздоровительный лагерь «Уба», с. Нижнекаянча, Алтайский район, Алтайский край.

**КГБУ «Всероссийский мемориальный музей-заповедник В.М. Шукшина».** Село Сростки – родина В.М. Шукшина, писателя, актера и кинорежиссера. Мемо-

риальный комплекс включает три здания: дом-музей матери – Марии Сергеевны, Сростинская школа, дом, где прошли детские и юношеские годы В.М. Шукшина.

Деревянное здание Сростинской школы превратилось в настоящий музей, хранящий множество экспонатов, связанных с историей села, а также жизнью и творчеством писателя. Состав основного музейного фонда включает более 15 тысяч предметов: уникальный мемориальный фонд В.М. Шукшина, фонд его троюродного брата И.П. Попова и сестры Н.М. Зиновьевой, тематические фонды и коллекции истории села, коллекция произведений живописи и иллюстраций к произведениям писателя. В музее 4 зала, посвященных В. М. Шукшину: «Мир Шукшина – Земля и люди», «Становление. 1954-1969 гг.», «Зрелость. 1970-1974 гг.», «Творческое наследие писателя», а также школьный класс и выставочный зал.

В хорошую погоду подъем на гору Пикет, где находится памятник В.М. Шукшину и традиционно проходят Шукшинские чтения.





**Национальный музей имени А.В. Анохина.** Национальный музей имени А.В. Анохина находится в городе Горно-Алтайске. В фондах музея хранятся редкие палеонтологические и этнографические экспонаты, рукописные и старопечатные книги, относящиеся к XVII-XX вв., предметы изобразительного и декоративно-прикладного искусства, интересные образцы флоры и фауны, собрания минералов, а также исторические документы и фотоматериалы.

Благодаря особенностям природы и климата местности сохранились ценные образцы погребальных сооружений. Одной из значимых находок, обнаруженных при раскопках на плато, стала мумия «Укокской принцессы». Она хранится в саркофаге в специальном помещении музея, доступ к ней открывается в определенные дни и часы исходя из традиций и обычаев алтайского народа. В зале же представлена реконструкция погребального комплекса.

**Алтайский государственный мемориальный музей Г.С. Титова.** Уникальный историко-культурный объект, дающий представление жителям и гостям Алтайского края об истории развития космонавтики, о легендарном полете

второго космонавта планеты Земля Германа Степановича Титова, (биография, профессиональные достижения, жизнь, деятельность отца космонавта, известного алтайского педагога, просветителя Степана Павловича Титова).

Музейный комплекс включает в себя здание школы-семилетки, в которой в 1945-1950 гг. учился Герман Титов, и новое здание с экспозиционными залами и фондохранилищем.

В залах музея экспонируются личные вещи космонавта, его школьно-письменные принадлежности, награды, макеты космической техники, продукты питания космонавтов, космический скафандр «Сокол-К» и другие. На территории музея установлен учебно-тренировочный самолет Л-29 и спускаемый аппарат космического корабля «Союз – ТМА -21».





# Содержание

«Белокуриха – жемчужина Сибири»	4
«Связь времен»	7
«Алтай сакральный»	10
«Близкое и неизведанное»	12
«Алтай – природная здравница»	13
«По соленым озерам Алтайского края»	16
«Озера Горной Колывани»	18
«Памятники природы Ключевского района»	20
«Ленточный бор – краса Алтая»	22
«По следам скифских племен»	23
«Чарышская перспектива»	25
«Тайны Горной Колывани»	26
«Серебряный пояс Алтая»	28
«Долина приключений»	31-33



Детский туризм  
на Алтае

Информационный ресурс  
«Лето 2020»



[detitur22.ru](http://detitur22.ru)



[leto.22edu.ru](http://leto.22edu.ru)

